
















LEGENDA

-  ACQUEDOTTO
-  ACQUE BIANCHE
-  ACQUE NERE
-  GAS
-  ENEL
-  CABINA ENEL
-  POZZETTO DI RACCORDO 60x100
-  ILLUMINAZIONE PUBBLICA
-  PUNTI LUCE
-  CAVIDOTTI
-  POZZETTO DI RACCORDO 120x60
-  POZZETTO DI RACCORDO 60x60
-  Z.T.O. D
-  Z.T.O. B
-  VERDE

Variante n. 5 al Piano Particolareggiato di iniziativa pubblica Z.T.O. D1 - SAPIM, ai sensi dell'art. 20 della L.R. 11/04 e s.m.i.

- Tav. 1 Stato di fatto - Inquadramento urbanistico scala vario;
- Tav. 2 Stato di fatto - edificazione esistente e destinazione aree scoperte scala 1:1000;
- Tav. 3 Stato di fatto - Planimetria reti tecnologiche esistenti scala 1:1000;**
- Tav. 4 Stato di fatto - Estratto di mappa catastale scala 1:2000;
- Tav. 5 Stato di progetto - definizione ambiti e categorie di intervento scala 1:1000;
- Tav. 6 Stato di progetto - verifica del dimensionamento

Progettista:
Dott. Urb. Fabio Baldan

Staff di progettazione:
Dott. Urb. Thomas Girardo
Dott. Urb. Gianpaolo Giudici
Geom. Cristina Libralato
Dott. Urb. Roberto Volpato

data
Marzo 2014

Adottato con:
Delibera di G.C. n. _____
del ___/___/2014

Approvato con:
Delibera di G.C. n. _____
del ___/___/2014



COMUNE DI MOGLIANO VENETO
Provincia di Treviso

PROGETTAZIONE: INCLUB

